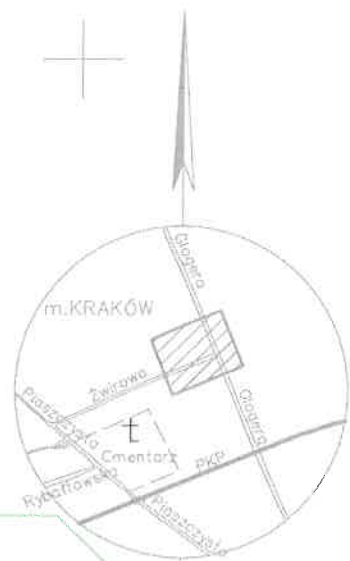









X= 5552100.00  
Y= 7423350.00



**Infrastruktura techniczna nieobjęta zakresem opracowania**

-  **Istniejący przyłącz kanalizacji sanitarnej**
-  Projektowana studnia kanalizacji sanitarnej, jako przebudowa istniejącego przyłącza, nieobjęta pozwoleniem na budowę, osobne postępowanie zgłoszenia, zgodnie z art. 29, ust. 1, pkt. 20 / art. 29a, ust. 1 / art. 30, ust. 1, pkt. 1a Prawa Budowlanego
-  Projektowany przyłącz wodociągowy, wg. osobnego opracowania nieobjęty pozwoleniem na budowę, osobne postępowanie zgłoszenia, zgodnie z art. 29, ust. 1, pkt. 20 / art. 29a, ust. 1 / art. 30, ust. 1, pkt. 1a Prawa Budowlanego
-  Projektowany przyłącz gazu, wg. osobnego opracowania nieobjęty pozwoleniem na budowę, osobne postępowanie zgłoszenia, zgodnie z art. 29, ust. 1, pkt. 20 / art. 29a, ust. 1 / art. 30, ust. 1, pkt. 1a Prawa Budowlanego

**Inne elementy**

-  Przyłącz gazu odcięty przez Polską Spółkę Gazownictwa, przeznaczony do usunięcia
-  Przyłącz kanalizacji sanitarnej przeznaczony do skrócenia, uzgodniono z MPWiK - warunki przyłączenia nieruchomości do sieci L.dz.ITT/III-O/08908/2019 z dnia 20.03.2019r. pkt.3.
-  Brak obiektu w terenie - zg. z potwierdzeniem geodety

**ZESTAWIENIE POWIERZCHNI:**

Powierzchnia działki 291:	1182,00 m <sup>2</sup>
Powierzchnia zabudowy:	423,00 m <sup>2</sup> (35,79% < 36,00%)
Powierzchnia terenów utwardzonych:	
- chodniki:	118,87m <sup>2</sup>
- zjazdy, stanowiska postojowe wraz z dojazdem)	249,16 m <sup>2</sup>
- tarasy na gruncie:	40,16m <sup>2</sup>
- suma:	408,19 m <sup>2</sup>
Powierzchnia biologicznie czynna:	
- teren 100%:	190,21m <sup>2</sup>
- teren 50%: (76,14m2 x 0,5)	38,07m <sup>2</sup>
- dach 50%: (190,66m2 x 0,5)	95,33m <sup>2</sup>
- suma:	323,61 m <sup>2</sup> (27,38% > 25,00%)

7.126.11.13.3.3  
7.126.11.18.1.1